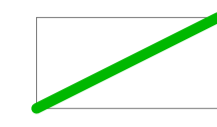

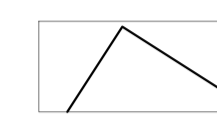






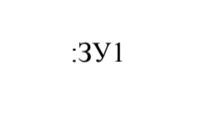



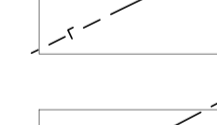
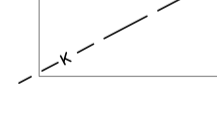
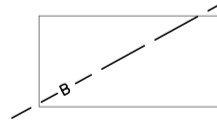
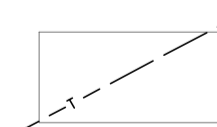

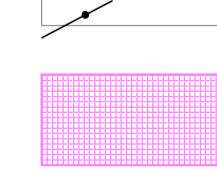
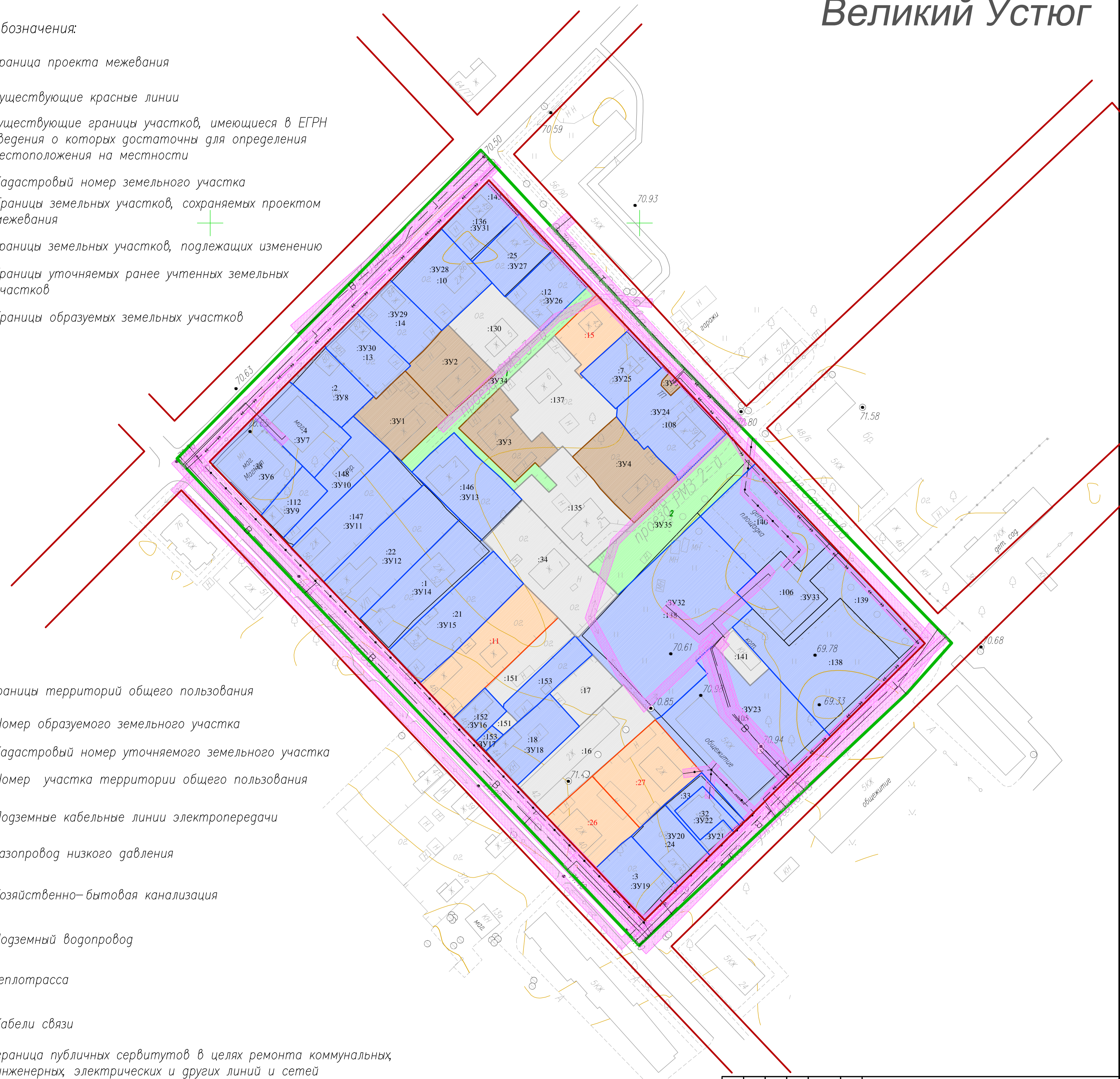


Проект межевания квартала 35:10:0101008 в городе Великий Устюг

Условные обозначения:

-  Граница проекта межевания
-  Существующие красные линии
-  Существующие границы участков, имеющиеся в ЕГРН сведения о которых достаточны для определения местоположения на местности
-  :208 Кадастровый номер земельного участка
-  Границы земельных участков, сохраняемых проектом межевания
-  Границы земельных участков, подлежащих изменению
-  Границы уточняемых ранее учтенных земельных участков
-  Границы образуемых земельных участков

-  Границы территорий общего пользования
-  :3У1 Номер образуемого земельного участка
-  :22 Кадастровый номер уточняемого земельного участка
-  1 Номер участка территории общего пользования
-  Подземные кабельные линии электропередачи
-  Газопровод низкого давления
-  Хозяйственно-бытовая канализация
-  Подземный водопровод
-  Теплотрасса
-  Кабели связи
-  граница публичных сервитутов в целях ремонта коммунальных инженерных, электрических и других линий и сетей



Проект межевания квартала 35:10:0101008 в городе Великий Устюг						Проект межевания квартала 35:10:0101008 в городе Великий Устюг		
Им.	Кол.	Лист	Прок.	Подпись	Дата	Старший	Лист	Масштаб
Директор		Долганова М. И.				ПМ	ПМ-1	1:1000
ГАП		Лынова И. С.						
Инж. кадастра		Иванов М. В.						
Проект межевания						ООО "Мат-сервис" г. Вологда		