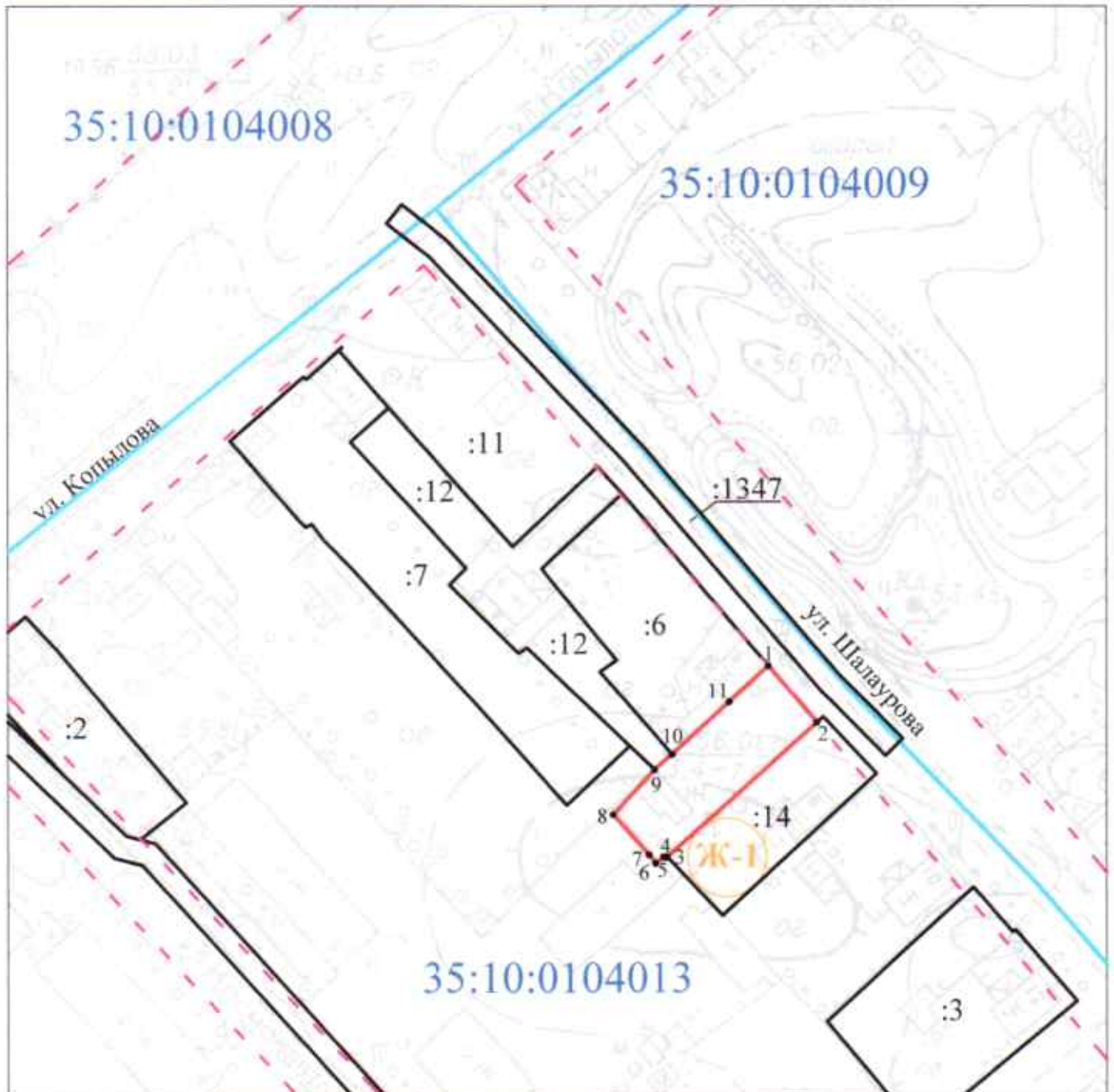


Схема расположения земельного участка на кадастровом плане территории








Координаты характерных точек границ образуемого земельного участка,
указаны на оборотной стороне данной схемы расположения

Площадь земельного участка: 421 кв. м.

Система координат: МСК35, 5 зона

Условные обозначения:

Масштаб 1:1000

-  границы образуемого земельного участка;
 -  существующая часть границы, имеющиеся в ГКН сведения о которой достаточны для определения её местоположения;
 -  границы кадастровых кварталов;
 -  красные линии;
 -  обозначение территориальной зоны.
- 1 характерная точка границы образуемого земельного участка и её номер;
- 35:10:0104013 номер кадастрового квартала;
- :14 номер учтенного земельного участка в кадастровом квартале;
- :3У1 обозначение образуемого путем перераспределения земельного участка;